








LEGENDA :

-  Navržený stav
-  Stávající stav
-  17,7 m VZDÁLENOST HRANICE POZEMKU SŽDC (ČD) OD OSY KRAJNÍ KOLEJE
-  UMÍSTĚNÍ STÁVAJÍCÍ TRASY GSM-R, 6kV, zab.zaf.
-  HRANICE ÚROVNĚ ŠTERKU, ŠTERKU ZNEČIŠTĚNÉHO
-  HRANICE ÚROVNĚ PODLOŽÍ
-  HRANICE SKALNÍHO PODLOŽÍ

POZNÁMKA 1:
Vegetační ochrana svahů se provede na všech nových svazích jejichž délka je větší než 0,5 m. Podrobnosti viz TZ.
Vegetační ochrana se od délky 1,0 m provede protierozními rohožemi z kokosových vláken s gramáží 400g/m2, zakotvenými do svahu zemního tělesa ocelovými kotvicími sponami.

SO 01-16-01 Žst. Žďár nad Sázavou, železniční spodek
SO 01-17-01 Žst. Žďár nad Sázavou, železniční svršek
Veškerá práva vyhrazena. Tento výkres a detail je majetkem projektanta a nesmí být použit celý ani z části bez písemného souhlasu.

ZODP. PROJEKTANT		VYPRACOVAL		<div>GENERALNÍ PROJEKTANT</div> <div><div>Havlíčkův Brod s.r.o. Právní sídlo 941 580 01 Havlíčkův Brod</div></div> <div>PROJEKTOVÁNÍ INŽENÝRSKÝCH STAVEB tel.: 724 155 348 e-mail: prfjmen@dmchb.cz</div>	
Ing.P.Bířha		Ing.P.Bířha			
KONTROLOVAL		HIP			
R.Kverek, DIS		Ing.P.Bířha			
OBEC: Žďar nad Sázavou		KRAJ: Kraj Vysočina			
INVESTOR: Správa železniční dopravní cesty, státní organizace DLAŽDĚNA 1003/7, 110 00 PRAHA 1					
ZADAVATEL: Správa železniční dopravní cesty, státní organizace STAVEBNÍ SPRÁVA VÝCHODNÍ ČESKÉ REPUBLIKY NERUDOVA 1, 772 55 OLOMOUČ					
NAZEV AKCE: Kolejové úpravy v žst. Žďar nad Sázavou					
KOORDINAČNÍ PŘÍČNÉ ŘEZY km 87,600–88,002				DATUM 2/2019	
				STUPEŇ PD DSP	
				Č. ZAKÁZKY 18015	
				MĚŘÍTKO 1:100	
				ČÁST. DOKUM.	Č. VÝKRESU
				C	3.3